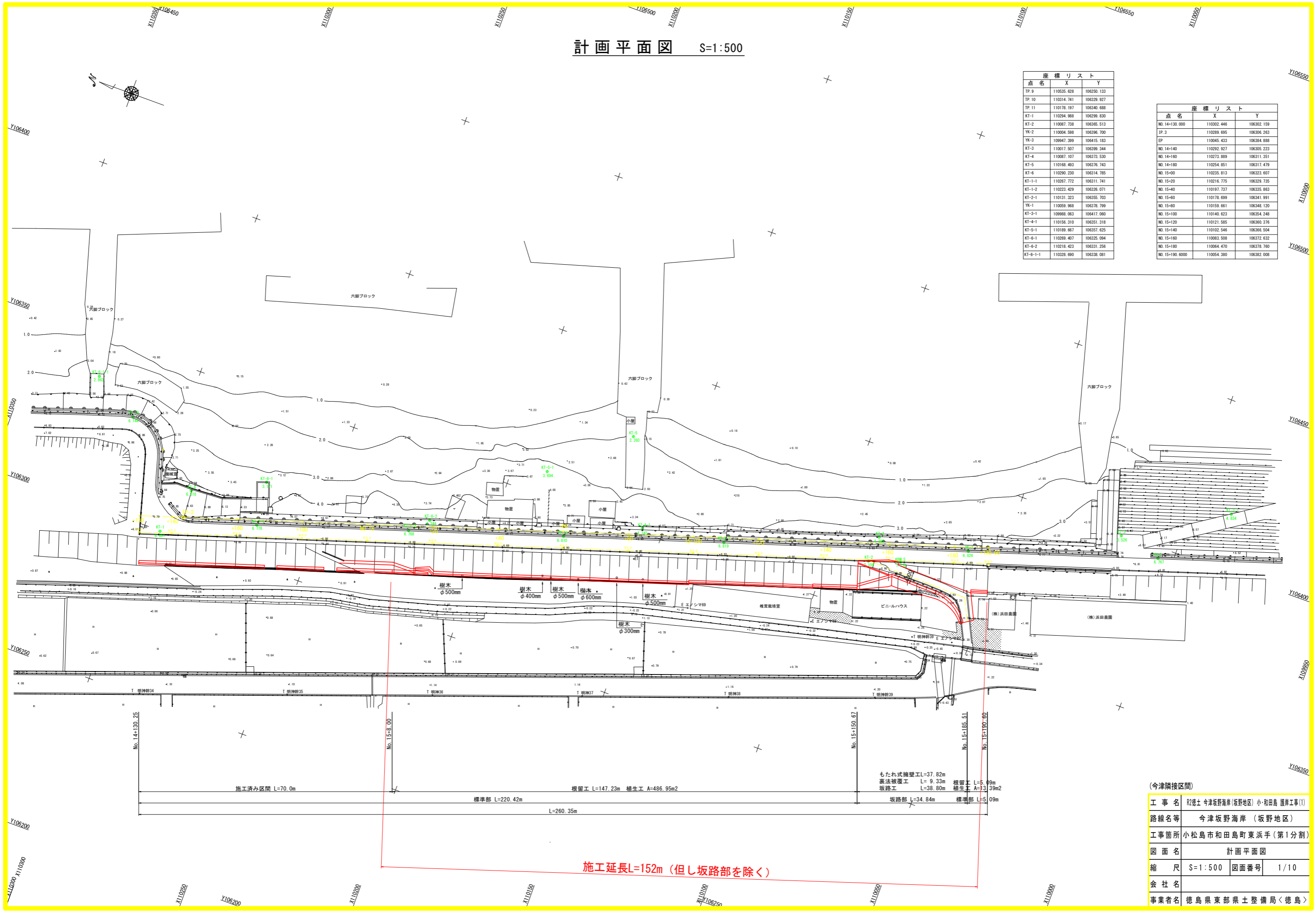


計画平面図 S=1:500

点名	X	Y
TP.9	110535.628	106250.133
TP.10	110314.741	106329.927
TP.11	110178.197	106340.688
KT-1	110294.988	106299.630
KT-2	110087.738	106345.513
TK-2	110004.598	106396.700
TK-3	109947.399	106415.183
KT-3	110017.507	106399.344
KT-4	110087.107	106373.530
KT-5	110168.493	106376.743
KT-6	110290.230	106314.785
KT-1-1	110287.772	106311.741
KT-1-2	110223.429	106326.071
KT-2-1	110131.323	106355.703
TK-1	110059.968	106378.799
KT-3-1	109988.063	106417.060
KT-4-1	110156.310	106351.318
KT-5-1	110189.667	106357.625
KT-6-1	110269.407	106325.094
KT-6-2	110218.423	106331.256
KT-6-1-1	110328.690	106338.081

点名	X	Y
NO.14+130.000	110302.446	106302.159
IP.3	110289.695	106306.263
EP	110045.433	106384.888
NO.14+140	110292.927	106305.223
NO.14+160	110273.889	106311.351
NO.14+180	110254.851	106317.479
NO.15+00	110235.813	106323.607
NO.15+20	110216.775	106329.735
NO.15+40	110197.737	106335.863
NO.15+60	110178.699	106341.991
NO.15+80	110159.661	106348.120
NO.15+100	110140.623	106354.248
NO.15+120	110121.585	106360.376
NO.15+140	110102.546	106366.504
NO.15+160	110083.508	106372.632
NO.15+180	110064.470	106378.760
NO.15+190.6000	110054.380	106382.008

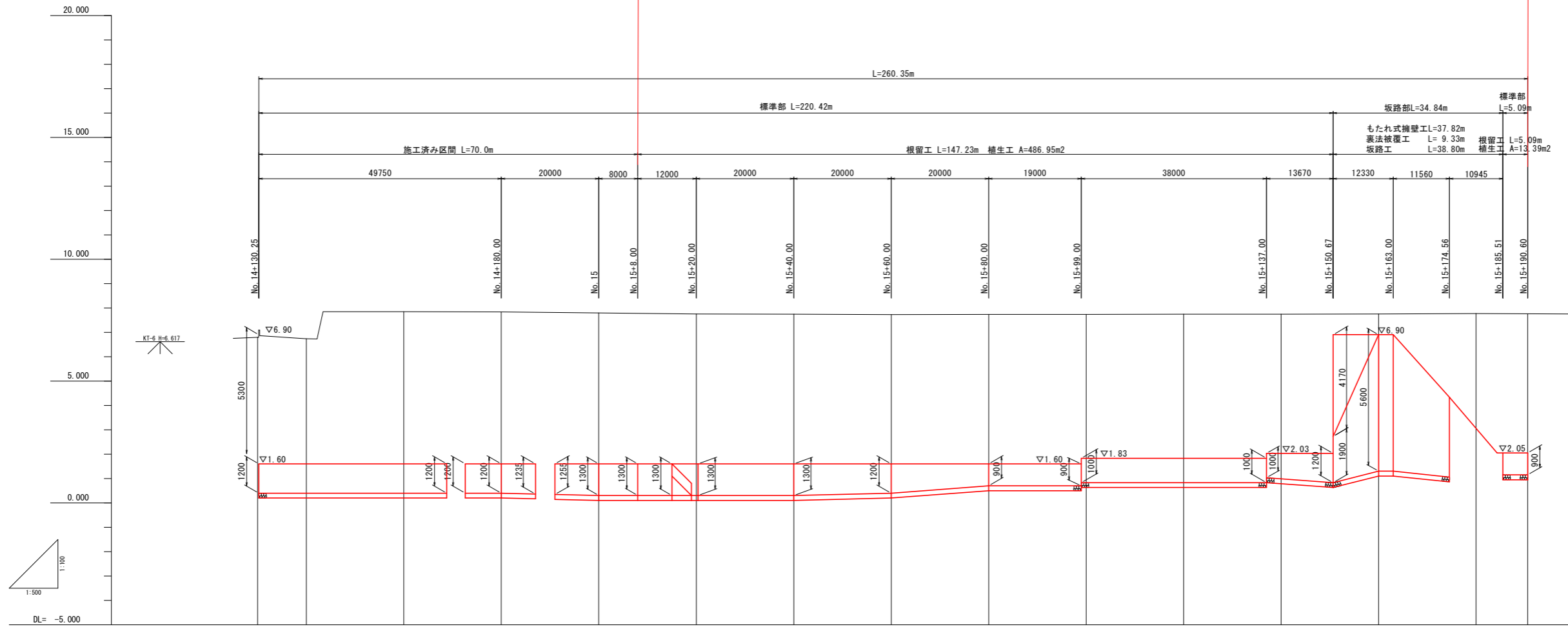


施工延長L=152m (但し坂路部を除く)

(今津隣接区間)	
工事名	R2徳土 今津坂野海岸(坂野地区) 小和田島 護岸工事(1)
路線名等	今津坂野海岸 (坂野地区)
工事箇所	小松島市和島町東浜手(第1分割)
図面名	計画平面図
縮尺	S=1:500 図面番号 1/10
会社名	
事業者名	徳島県東部県土整備局<徳島>

縦断図 H=1:500
V=1:100

施工延長L=152m (但し坂路部を除く)

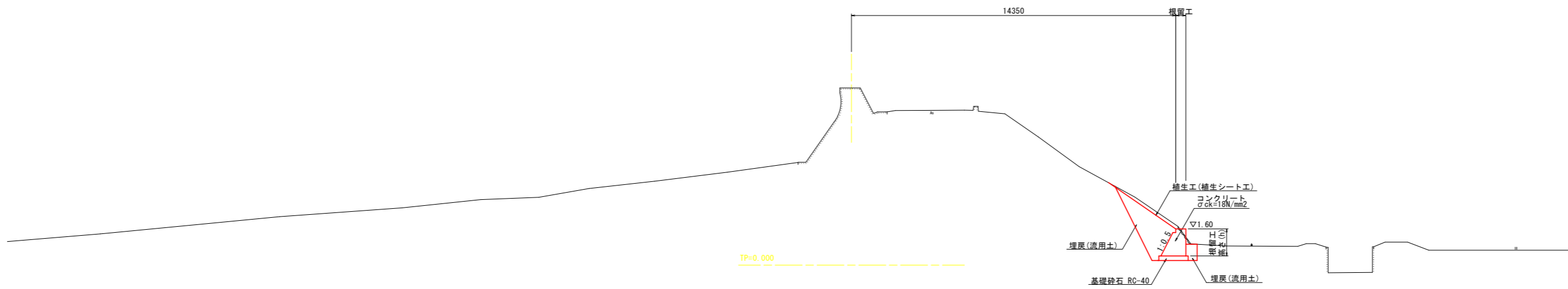


勾配															
盛土															
切土															
計画高															
地盤高	6.790	6.725	7.848	7.838	7.792	7.751	7.742	7.725	7.721	7.721	7.743	7.742	7.753	7.766	7.759
追加距離	293.000	294.000	296.000	298.000	300.000	302.000	304.000	306.000	308.000	310.000	312.000	314.000	316.000	318.000	319.600
点間距離	10.000	10.000	20.000	20.000	20.000	20.000	20.000	20.000	20.000	20.000	20.000	20.000	20.000	20.000	10.600
測点	No. 14 +130.000	+140.000	+160.000	+180.000	No. 15 +200.000	+220.000	+240.000	+260.000	+280.000	+300.000	+320.000	+340.000	+360.000	+380.000	+390.600
曲線	L=260.600														

工事名	R2徳土 今津坂野海岸(坂野地区) 小和田島 護岸工事(1)		
路線名等	今津坂野海岸 (坂野地区)		
工事箇所	小松島市和田島町東浜手(第1分割)		
図面名	縦断図		
縮尺	H=1:500 V=1:100	図面番号	2/10
会社名			
事業者名	徳島県東部県土整備局(徳島)		

標準断面図 S=1:100

NO. 14+180.00付近



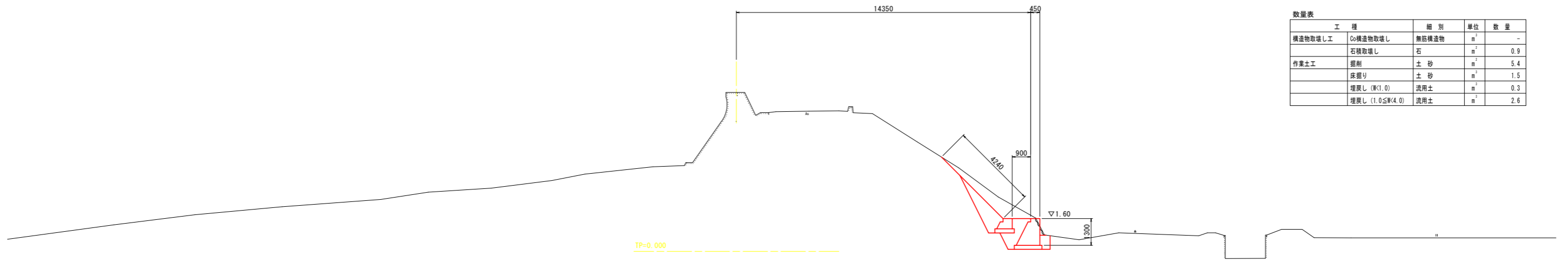
(今津隣接区間)

工事名	R2徳土 今津坂野海岸(坂野地区) 小・和田島 護岸工事(1)		
路線名等	今津坂野海岸 (坂野地区)		
工事箇所	小松島市和田島町東浜手(第1分割)		
図面名	標準断面図		
縮尺	S=1:100	図面番号	3/10
会社名			
事業者名	徳島県東部県土整備局<徳島>		

横断面(2) S=1:100

NO. 15+15 (NO. 15+20.0流用)

GH= 7.751
FH=



数量表

工種	細別	単位	数量
構造物取壊し工	Co構造物取壊し	無筋構造物	m ² -
	石積取壊し	石	m ² 0.9
作業土工	掘削	土砂	m ² 5.4
	床掘り	土砂	m ² 1.5
	埋戻し (K1.0)	汎用土	m ² 0.3
	埋戻し (1.0≦K<4.0)	汎用土	m ² 2.6

NO. 15

GH= 7.792
FH=



数量表

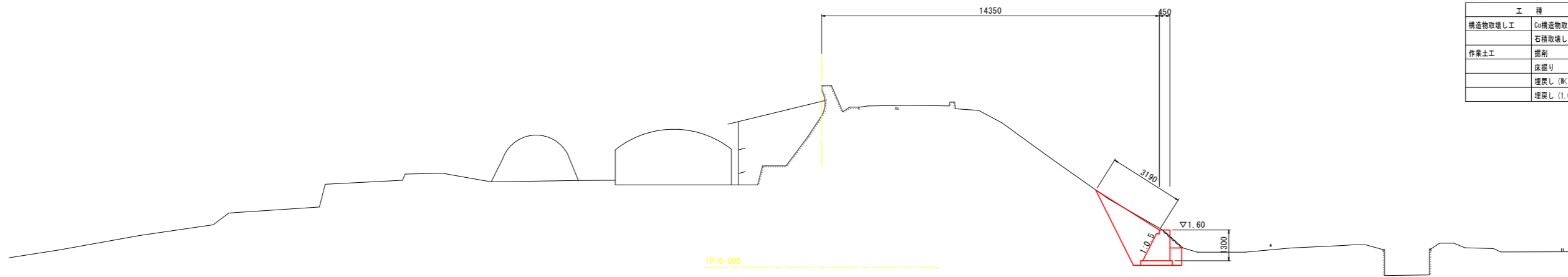
工種	細別	単位	数量
構造物取壊し工	Co構造物取壊し	無筋構造物	m ² -
	石積取壊し	石	m ² -
作業土工	掘削	土砂	m ² 0.6
	床掘り	土砂	m ² -
	埋戻し (K1.0)	汎用土	m ² -
	埋戻し (1.0≦K<4.0)	汎用土	m ² -

(今津隣接区間) No. 14+180.000~No. 15+15.000

工事名	R2徳土 今津坂野海岸(坂野地区) 小・和田島 護岸工事(1)		
路線名等	今津坂野海岸 (坂野地区)		
工事箇所	小松島市和田島町東浜手(第1分割)		
図面名	横断面(2)		
縮尺	S=1:100	図面番号	4/10
会社名			
事業者名	徳島県東部県土整備局<徳島>		

横断図(3) S=1:100

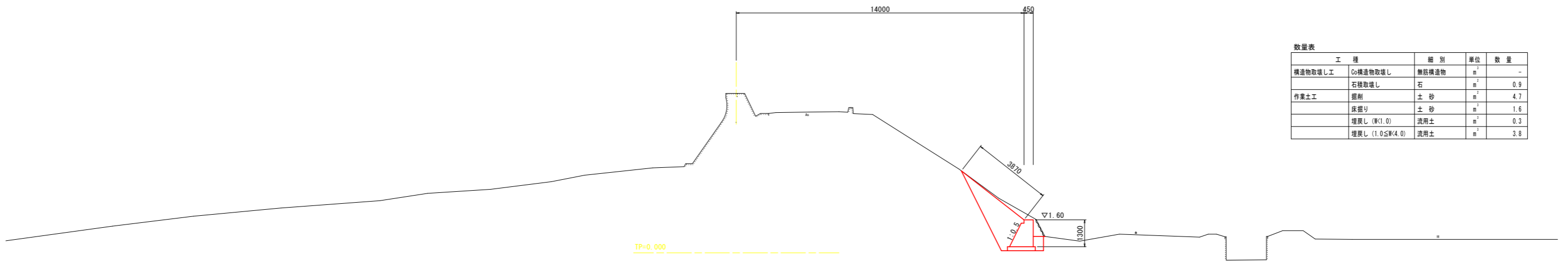
NO. 15+40.000
GH= 7.742
FH=



数量表

工種	細別	単位	数量	
構造物取壊し工	Co構造物取壊し	無筋構造物	m ²	-
	石積取壊し	石	m ²	1.1
作業土工	掘削	土砂	m ²	3.3
	床掘り	土砂	m ²	1.7
	埋戻し (W<1.0)	洗用土	m ³	0.4
	埋戻し (1.0≤W<4.0)	洗用土	m ³	3.2

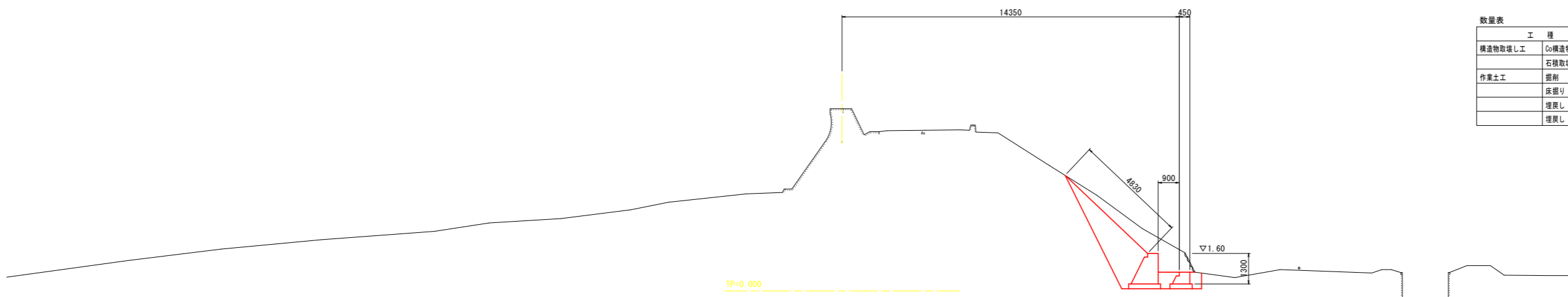
NO. 15+20.000
GH= 7.751
FH=



数量表

工種	細別	単位	数量	
構造物取壊し工	Co構造物取壊し	無筋構造物	m ²	-
	石積取壊し	石	m ²	0.9
作業土工	掘削	土砂	m ²	4.7
	床掘り	土砂	m ²	1.6
	埋戻し (W<1.0)	洗用土	m ³	0.3
	埋戻し (1.0≤W<4.0)	洗用土	m ³	3.8

NO. 15+19 (NO. 15+20.0流用)
GH= 7.751
FH=



数量表

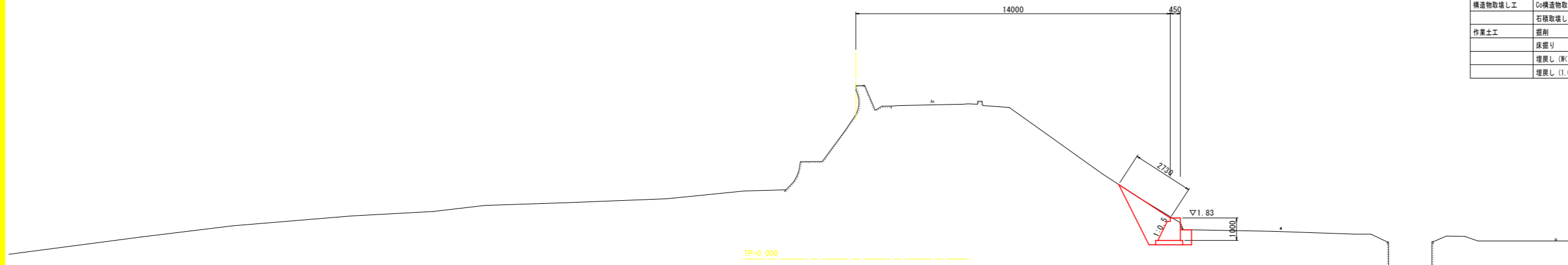
工種	細別	単位	数量	
構造物取壊し工	Co構造物取壊し	無筋構造物	m ²	-
	石積取壊し	石	m ²	0.9
作業土工	掘削	土砂	m ²	8.3
	床掘り	土砂	m ²	2.5
	埋戻し (W<1.0)	洗用土	m ³	0.8
	埋戻し (1.0≤W<4.0)	洗用土	m ³	4.7

(今津隣接区間)No. 15+19.000~No. 15+40.000

工事名	R2徳土 今津坂野海岸(坂野地区) 小・和田島 護岸工事(1)		
路線名等	今津坂野海岸 (坂野地区)		
工事箇所	小松島市和田島町東浜手(第1分割)		
図面名	横断図(3)		
縮尺	S=1:100	図面番号	5/10
会社名			
事業者名	徳島県東部県土整備局<徳島>		

横断図(4) S=1:100

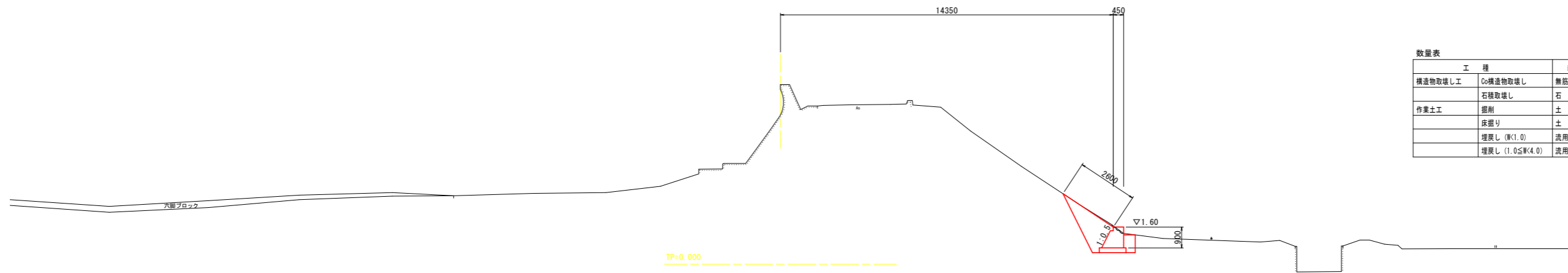
NO. 15+100.000
GH= 7.731
FH=



数量表

工 程	細 別	単 位	数 量
構造物取壊し工	Co構造物取壊し	無筋構造物	m ² -
	石積取壊し	石	m ² 0.3
作業土工	掘削	土 砂	m ² 2.2
	床掘り	土 砂	m ² 1.4
	埋戻し (W<1.0)	流用土	m ³ 0.3
	埋戻し (1.0≤W<4.0)	流用土	m ³ 2.2

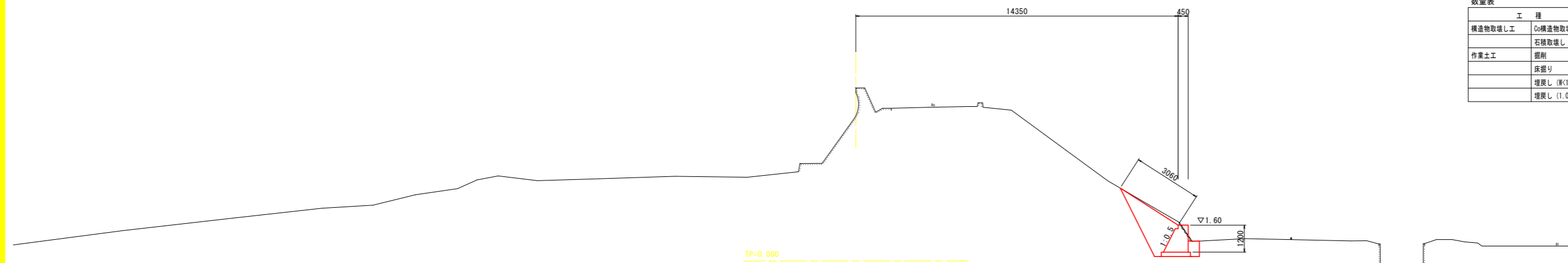
NO. 15+80.000
GH= 7.731
FH=



数量表

工 程	細 別	単 位	数 量
構造物取壊し工	Co構造物取壊し	無筋構造物	m ² -
	石積取壊し	石	m ² 0.6
作業土工	掘削	土 砂	m ² 1.7
	床掘り	土 砂	m ² 1.6
	埋戻し (W<1.0)	流用土	m ³ 0.4
	埋戻し (1.0≤W<4.0)	流用土	m ³ 2.0

NO. 15+60.000
GH= 7.723
FH=



数量表

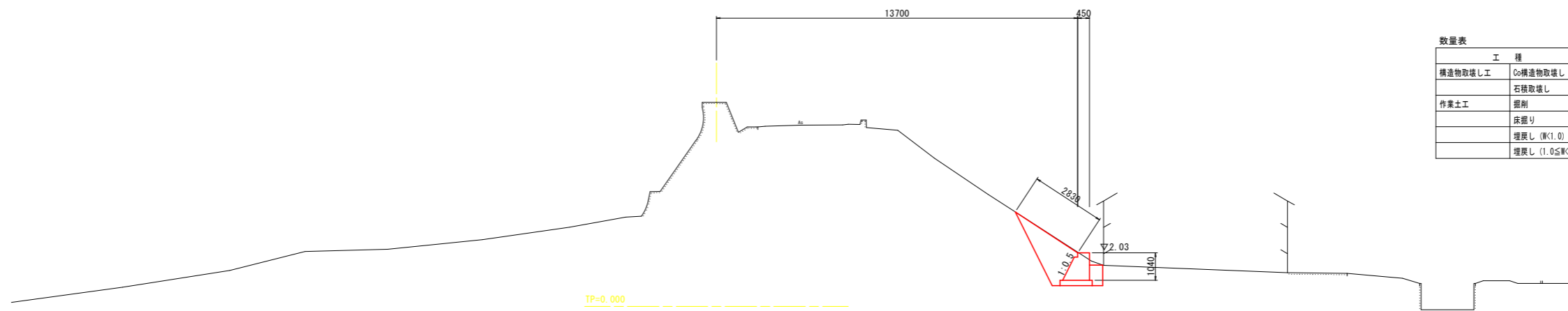
工 程	細 別	単 位	数 量
構造物取壊し工	Co構造物取壊し	無筋構造物	m ² -
	石積取壊し	石	m ² 1.0
作業土工	掘削	土 砂	m ² 3.0
	床掘り	土 砂	m ² 1.5
	埋戻し (W<1.0)	流用土	m ³ 0.3
	埋戻し (1.0≤W<4.0)	流用土	m ³ 2.9

(今津隣接区間) No. 15+60.000~No. 15+100.000

工 事 名	R2徳土 今津坂野海岸(坂野地区) 小・和田島 護岸工事(1)		
路線名等	今津坂野海岸 (坂野地区)		
工事箇所	小松島市和田島町東浜手(第1分割)		
図 面 名	横断図(4)		
縮 尺	S=1:100	図面番号	6/10
会 社 名			
事業者名	徳島県東部県土整備局<徳島>		

横断図(5) S=1:100

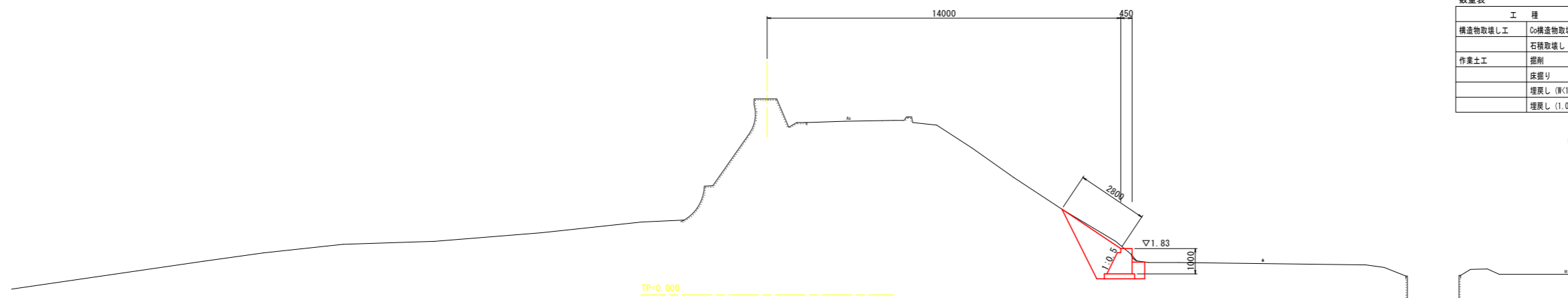
NO. 15+140.000
GH= 7.742
FH=



数量表

工種	細別	単位	数量
構造物取壊し工	Co構造物取壊し	無筋構造物	m ² -
	石積取壊し	石	m ² -
作業土工	掘削	土砂	m ² 2.2
	床掘り	土砂	m ² 1.6
	埋戻し (W<1.0)	流用土	m ² 0.4
	埋戻し (1.0≦W<4.0)	流用土	m ² 2.4

NO. 15+120.000
GH= 7.743
FH=



数量表

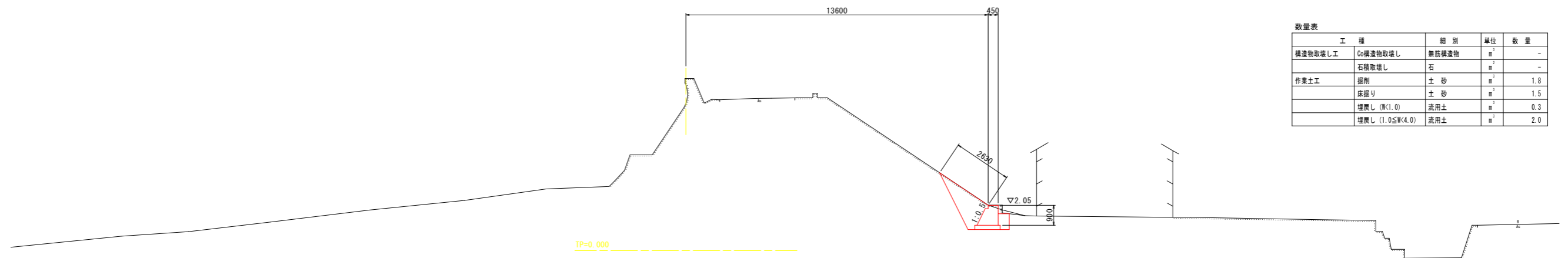
工種	細別	単位	数量
構造物取壊し工	Co構造物取壊し	無筋構造物	m ² -
	石積取壊し	石	m ² 0.3
作業土工	掘削	土砂	m ² 2.4
	床掘り	土砂	m ² 1.4
	埋戻し (W<1.0)	流用土	m ² 0.3
	埋戻し (1.0≦W<4.0)	流用土	m ² 2.3

(今津隣接区間) No. 15+120.000~No. 15+160.000

工事名	R2徳土 今津坂野海岸(坂野地区) 小・和田島 護岸工事(1)		
路線名等	今津坂野海岸 (坂野地区)		
工事箇所	小松島市和田島町東浜手(第1分割)		
図面名	横断図(5)		
縮尺	S=1:100	図面番号	7/10
会社名			
事業者名	徳島県東部県土整備局<徳島>		

横断面(6) S=1:100

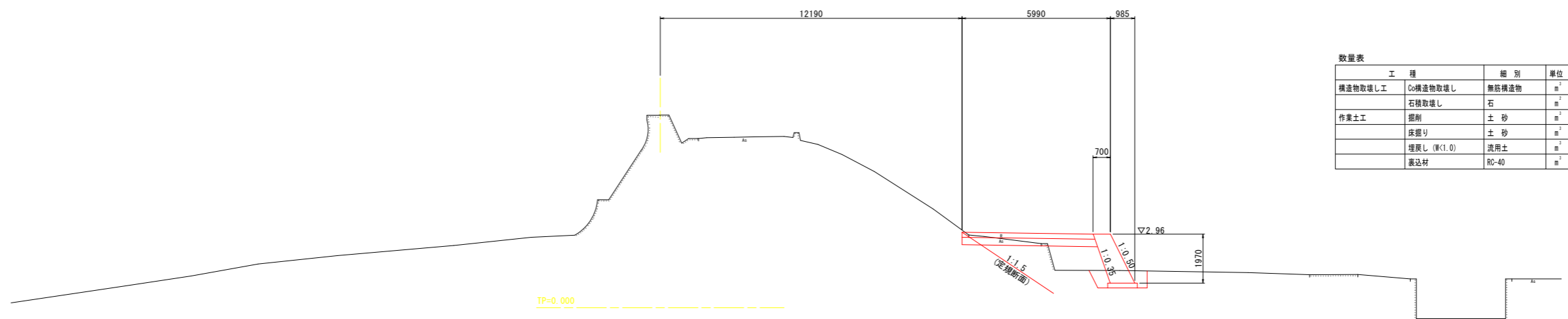
NO. 15+190.600
 GH= 7.759
 FH=



数量表

工種	細別	単位	数量
構造物取壊し工	Co構造物取壊し	無筋構造物	m ² -
	石積取壊し	石	m ² -
作業土工	掘削	土砂	m ³ 1.8
	床掘り	土砂	m ² 1.5
	埋戻し (W(1.0))	流用土	m ² 0.3
	埋戻し (1.0≦W(4.0))	流用土	m ² 2.0

NO. 15+180.000
 GH= 7.766
 FH=



数量表

工種	細別	単位	数量
構造物取壊し工	Co構造物取壊し	無筋構造物	m ² -
	石積取壊し	石	m ² -
作業土工	掘削	土砂	m ³ 0.7
	床掘り	土砂	m ² 1.5
	埋戻し (W(1.0))	流用土	m ² 0.4
	裏込材	RC-40	m ² 2.4

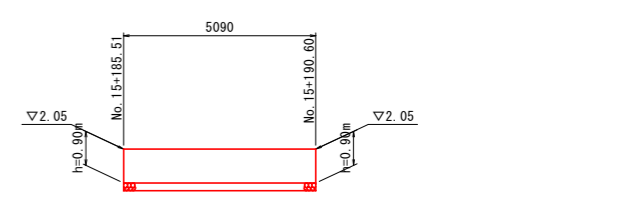
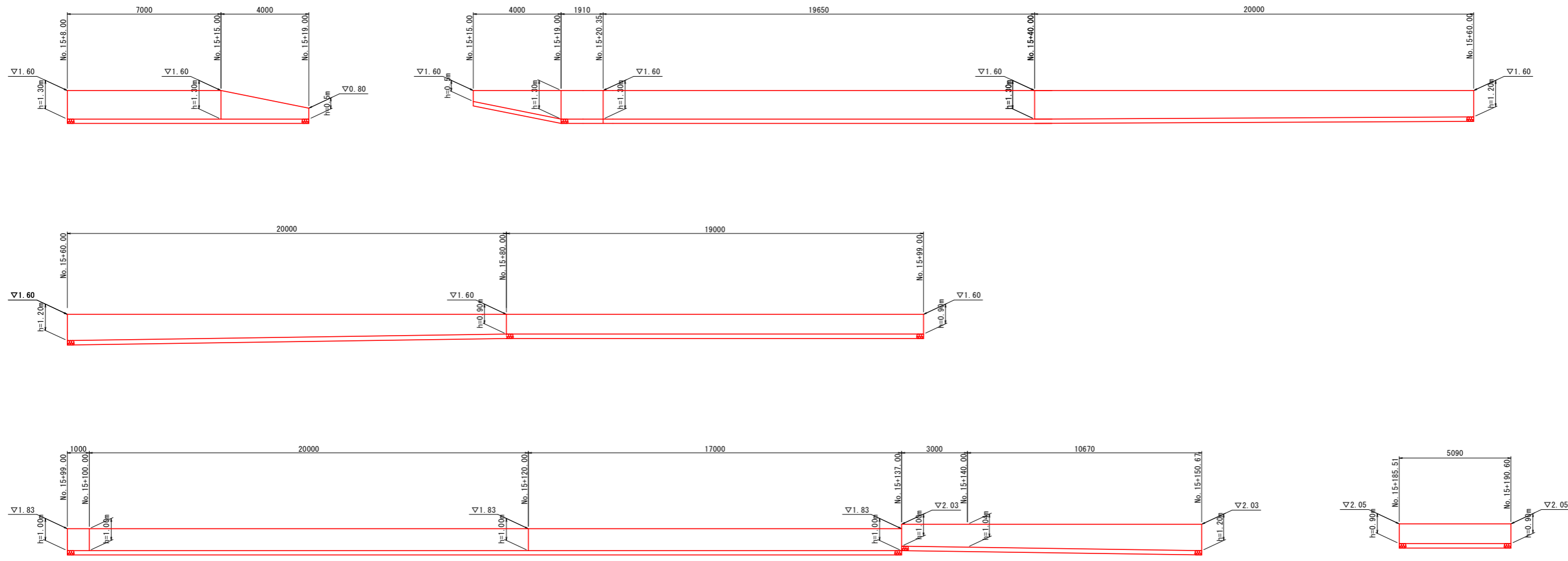
(今津隣接区間) No. 15+180.000~No. 15+190.600

工事名	R2徳土 今津坂野海岸(坂野地区) 小・和田島 護岸工事(1)		
路線名等	今津坂野海岸 (坂野地区)		
工事箇所	小松島市和田島町東浜手(第1分割)		
図面名	横断面(6)		
縮尺	S=1:100	図面番号	8/10
会社名			
事業者名	徳島県東部県土整備局<徳島>		

展開図(標準部 根留工)

S=1:100

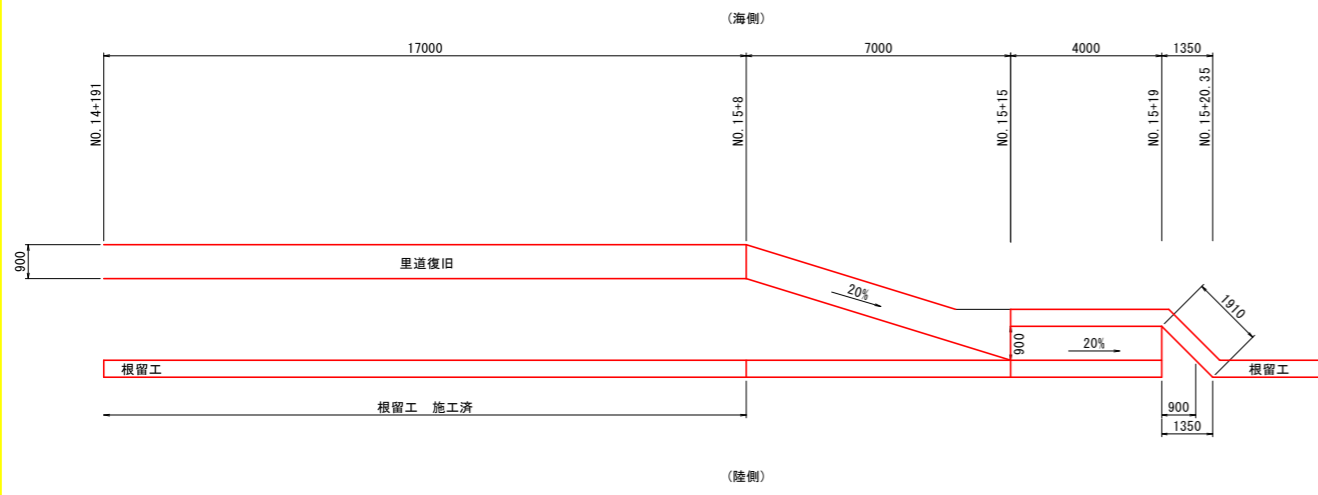
根留工 展開図



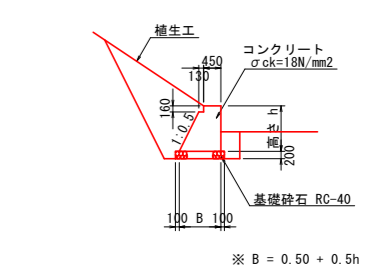
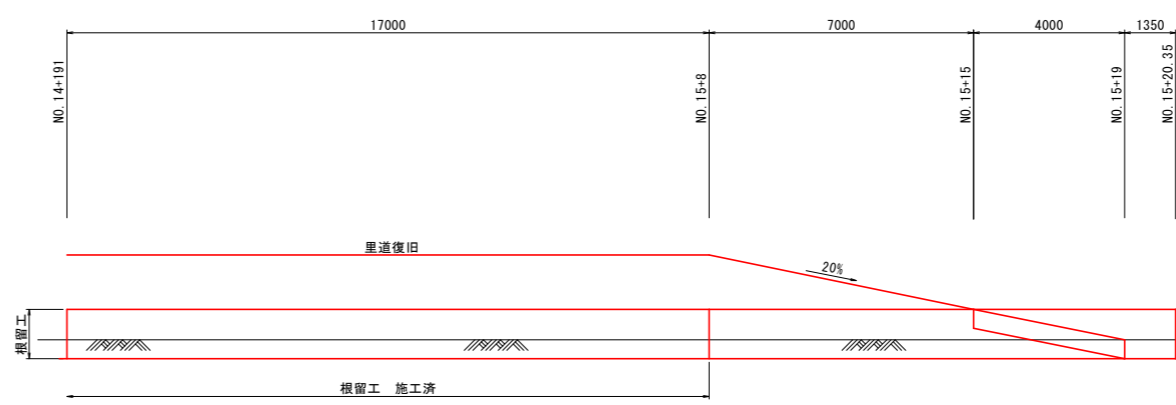
根留工(標準部)構造図



根留工・里道復旧工 平面図
(No. 14+191.0~No. 15+20.0付近)



根留工・里道復旧工 正面図
(No. 14+191.0~No. 15+20.0付近)



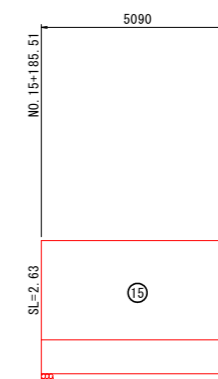
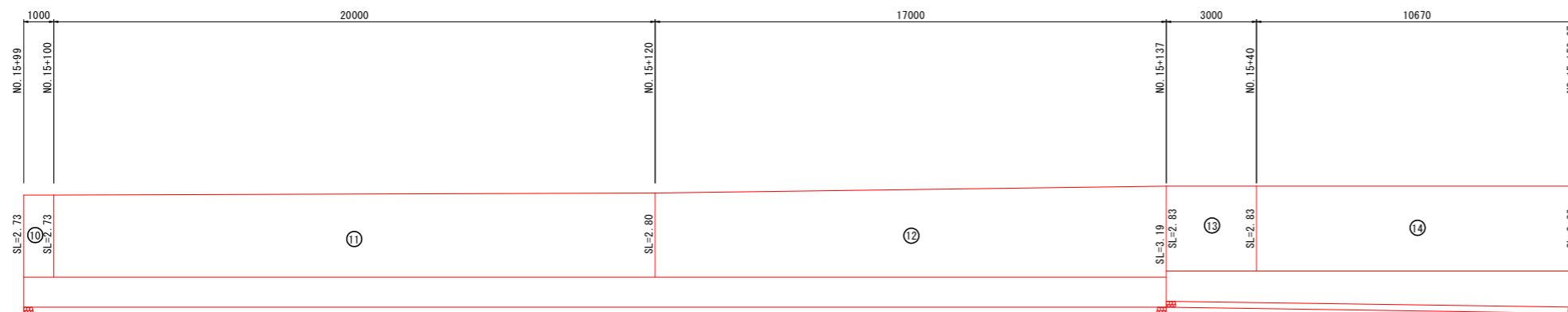
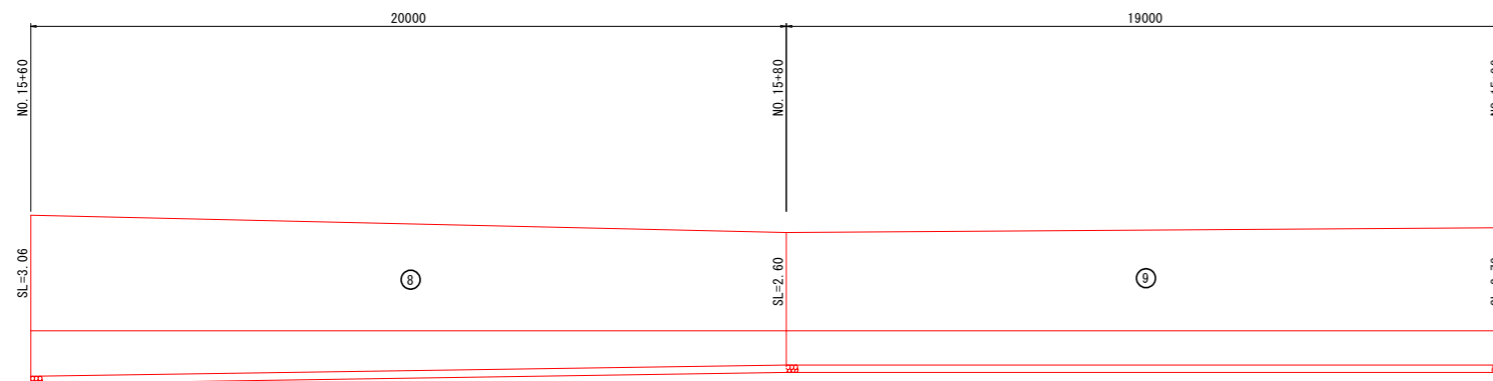

注記
1. 施工目地は10m間隔以下とする。

(今津隣接区間)

工事名	R2徳土 今津坂野海岸(坂野地区) 小・和田島 護岸工事(1)
路線名等	今津坂野海岸 (坂野地区)
工事箇所	小松島市和 田島町東 浜手 (第1分割)
図面名	展開図(根留工)
縮尺	S=1:100 図面番号 9/10
会社名	
事業者名	徳島県東部県土整備局<徳島>

展開図(植生工)

S=1:100



植生工 数量表

番号	算式	面積
2	$(2.45+4.24) \times 7.00/2$	23.42
3	$2.60 \times 7.00/2$	9.10
4	$(4.24+4.83) \times 4.00/2$	18.14
5	$(4.83+3.87) \times 1.41/2$	6.13
6	$(3.87+3.19) \times 20.15/2$	71.13
7	$(3.19+3.06) \times 20.00/2$	62.50
8	$(3.06+2.60) \times 20.00/2$	56.60
9	$(2.60+2.73) \times 19.00/2$	50.64
10	2.73×1.00	2.73
11	$(2.73+2.80) \times 20.00/2$	55.30
12	$(2.80+3.19) \times 17.00/2$	50.92
13	2.83×3.00	8.49
14	2.83×10.67	30.20
15	2.63×5.09	13.39
合計		458.69

(今津隣接区間)

工事名	R2徳土 今津坂野海岸(坂野地区) 小和田島 護岸工事(1)		
路線名等	今津坂野海岸 (坂野地区)		
工事箇所	小松島市和田島町東浜手(第1分割)		
図面名	展開図(植生工)		
縮尺	S=1:100	図面番号	10/10
会社名			
事業者名	徳島県東部県土整備局<徳島>		